

JUDETUL BACAU

COMUNA OITUZ

NR. ³³⁴².....DIN ^{18.02}.....2020

RAPORT

privind aprobarea Nomenclatorului stradal al Comunei Oituz, judetul Bacau

Văzând Proiectul de hotărâre privind aprobarea Nomenclatorului stradal al Comunei Oituz, judetul Bacau, inițiat de primarul Comunei Oituz și expunerea de motive nr. 3341/18.02.2020, mentionam urmatoarele:

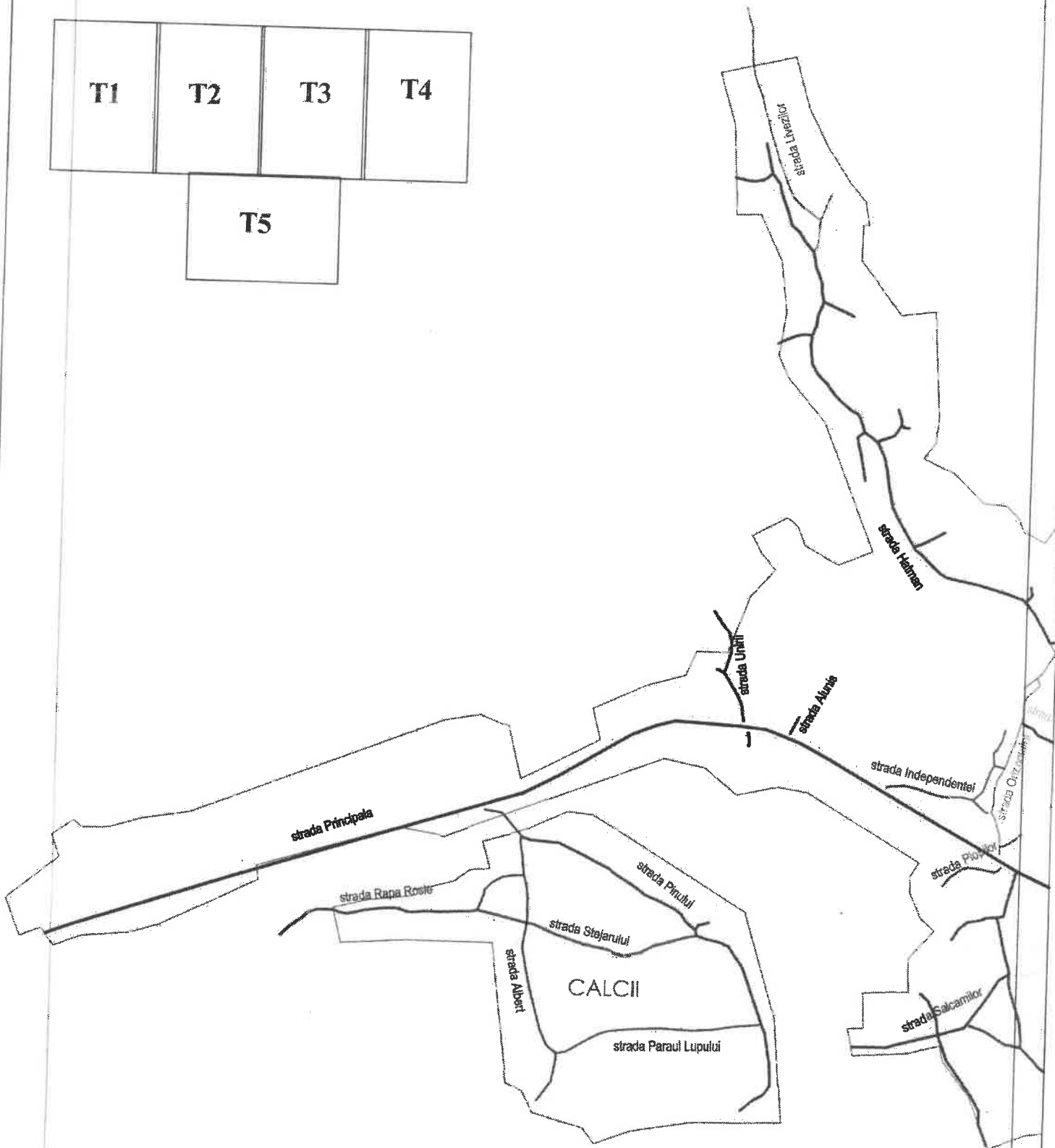
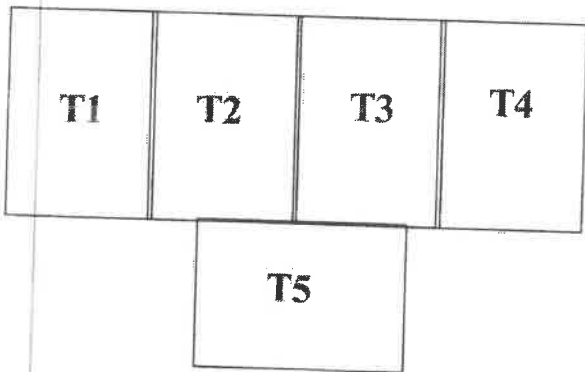
In conformitate cu prevederile art. 5, alin. (1) din Legea cadastrului și publicității imobiliare nr. 7/1996, a fost organizată nomenclatura stradală la nivelul fiecărui sat din Comuna Oituz, conform anexelor 1-4 la prezentul raport, atribuindu-se denumiri de strazi și numere administrative noi, în concordanță cu regulile de numerotare prevăzute de Ordinul ANCPI nr. 448/2017 pentru aprobarea Normelor tehnice privind procedurile de lucru specifice Registrului electronic național al nomenclaturilor stradale. Astfel, numerele administrative au fost atribuite în ordine crescătoare, pe partea stângă a drumului dinspre centrul localității fiind folosite numere impare, iar pe partea dreaptă a drumului numere pare.

In privința denumirilor de strazi, s-a încercat păstrarea toponimelor tradiționale locale și atribuirea unor nume de personalități – cadre didactice, preoți, dirijori, eroi, etc. - care s-au născut în Comuna Oituz și/sau au avut o contribuție la dezvoltarea comunei, făcând cinste acesteia.

Având în vedere cele de mai sus, dar și prevederile HG nr. 777/2016 privind structura, organizarea și funcționarea Registrului electronic național al nomenclaturilor stradale, art. 453, lit. (g) din Legea nr. 227/2015 privind Codul Fiscal, art. 2, lit. (d) și art. 3 din OG nr. 63/2002 privind atribuirea sau schimbarea de denumiri, art. 4-11 din Ordinul nr. 564/2008 pentru aprobarea Regulamentului de funcționare a comisiei de atribuire de denumiri județene, respectiv a municipiului București, art. 8 din OG nr. 43/1997 privind regimul juridic al drumurilor, considerăm că proiectul de hotărâre privind aprobarea Nomenclatorului stradal al Comunei Oituz, judetul Bacau poate fi supus spre aprobare Consiliului Local al Comunei Oituz.

Intocmit,
Somitca Emilia
Lupu Andrei
Pricaz Cristina

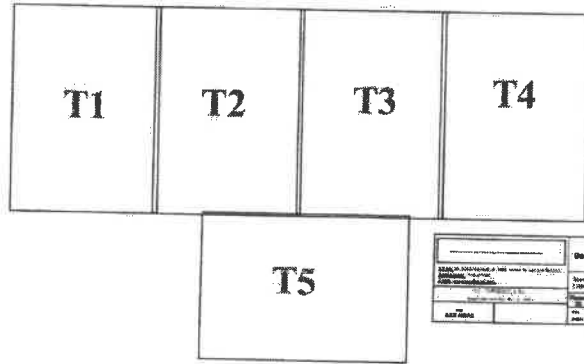
T1



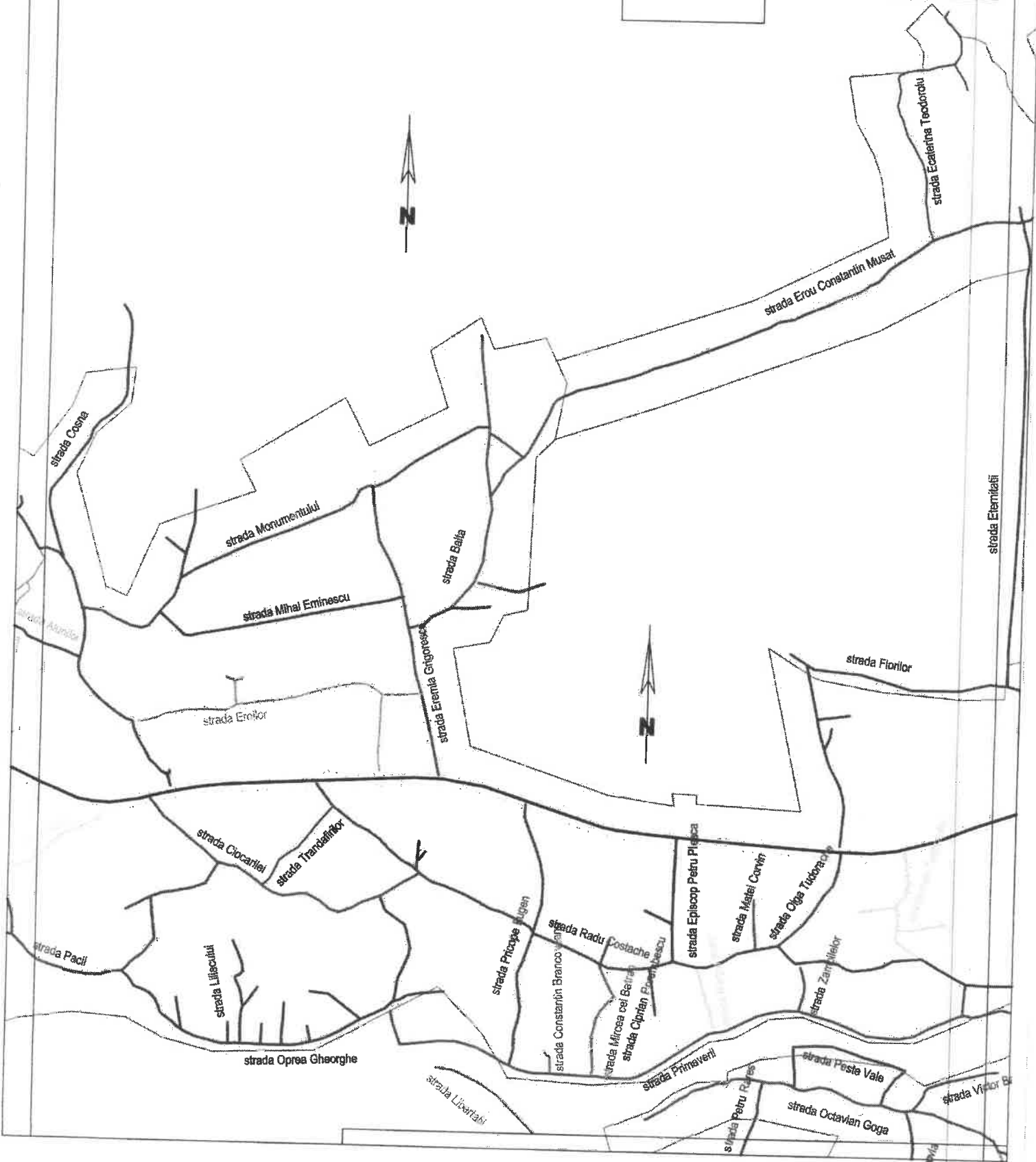
CALCII

Beneficiar: COMUNA OTIZ	
PLAN DE SITUATIE	
scara 1:500	
elaborat de: [blank]	
data: [blank]	
loc: [blank]	
scara: [blank]	
data: [blank]	
loc: [blank]	

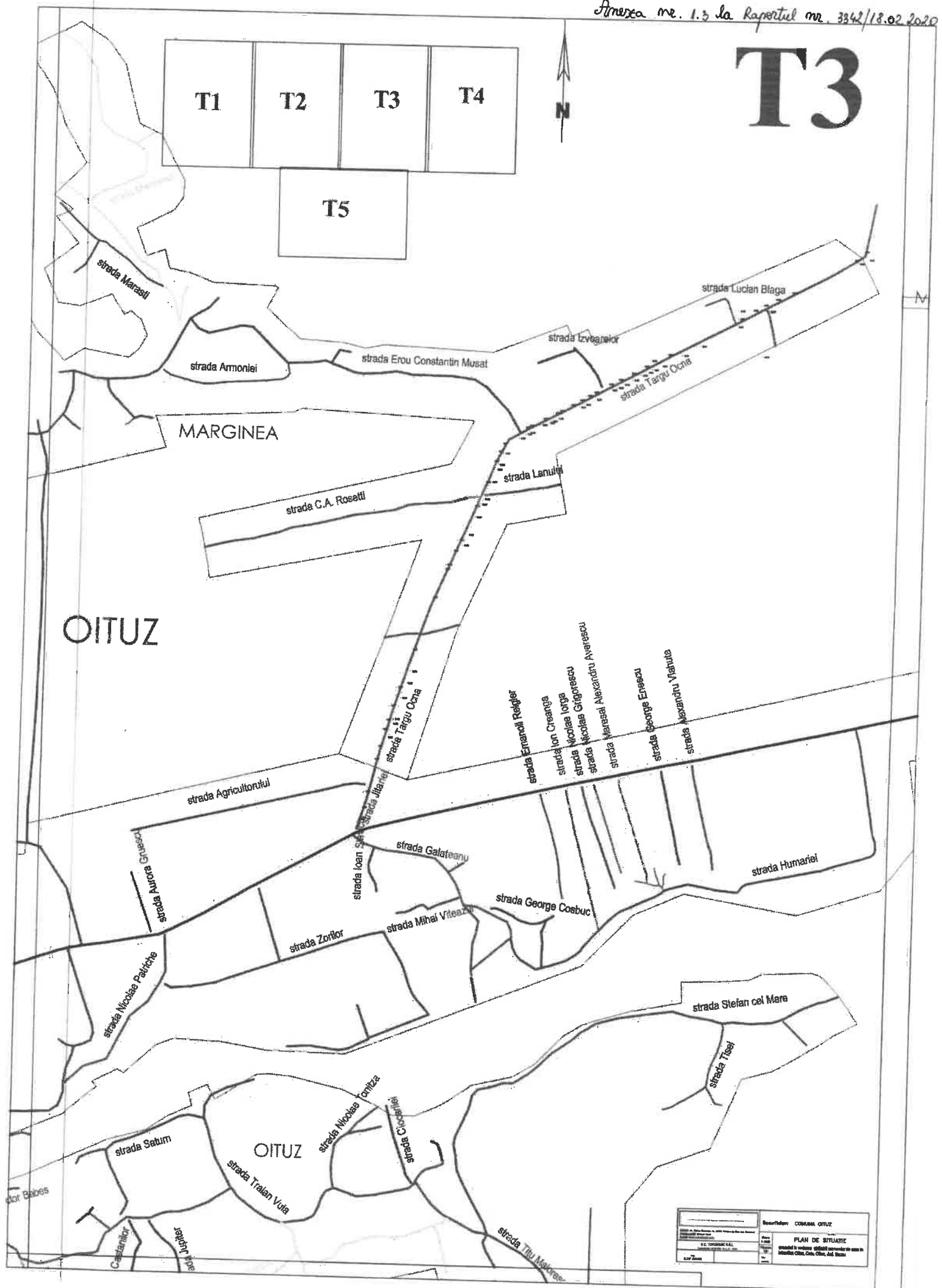
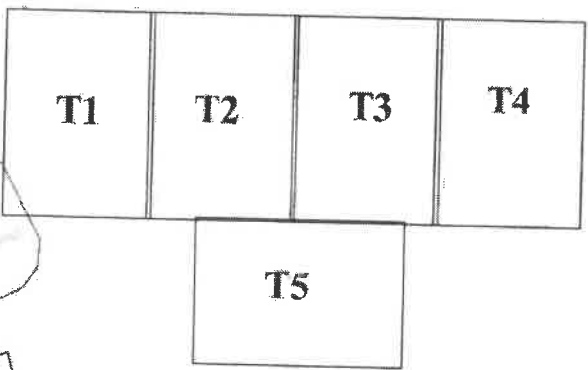
T2



Comuna OTUZ	
PLAN DE SITUATIE	
Scara: 1:500	
Data: 2020	
Autor: [blank]	
[blank]	

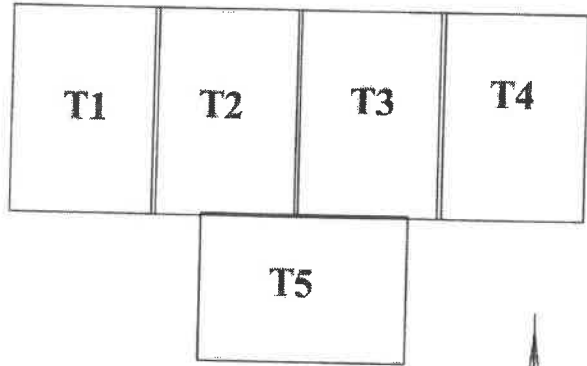


T3

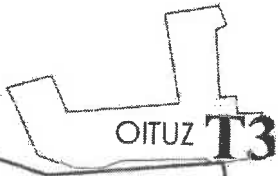


Comuna OITUZ	
PLAN DE SITUATIE	
scara 1:500	
data: 18.02.2020	
autor: [blank]	
desenator: [blank]	
verificator: [blank]	
aprobat: [blank]	
data aprobării: [blank]	

T4



MARGINEA



strada Nicolae Balcescu

strada Violetelor

strada Teilor

strada Crimbor

strada Iasomei

strada Lalelelor

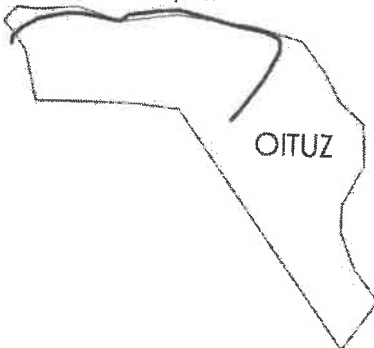
strada Narciselor

strada Azazelor

strada Iazului

strada Măgurelelor

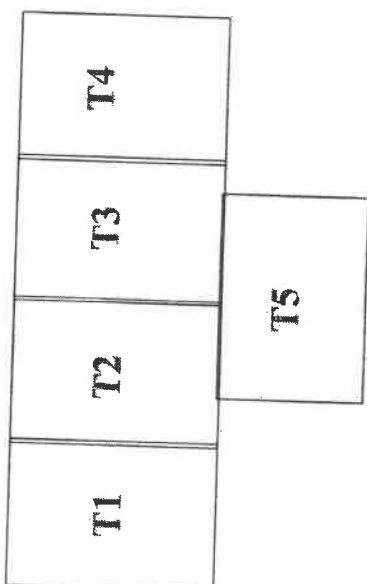
strada Septilesti



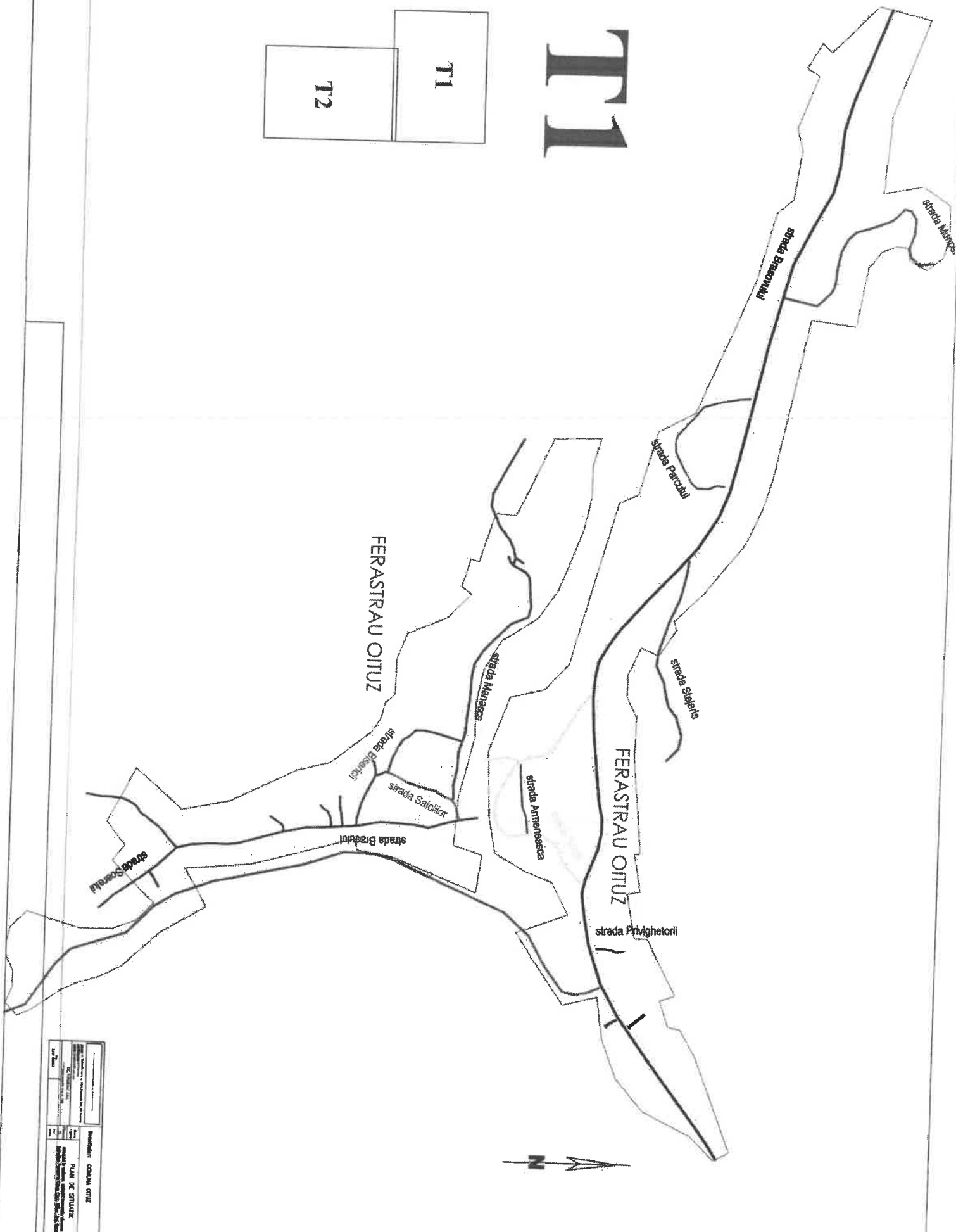
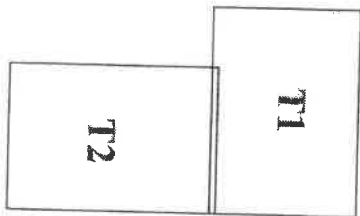
<small> Serviciul de Urbanism Strada 13 Decembrie 1989, Nr. 20, Sector 4 Bucuresti, Romania Tel: 0211 400 00 00 Fax: 0211 400 00 00 E-mail: urbanism@scj.ro </small>		Beneficiar: COMUNA OITUZ
PLAN DE SITUATIE		
<small> Acest plan de situatie este un document tehnic care reprezinta o descriere grafica a situatiei reale sau proiectate a terenului si a obiectelor situate pe acesta. </small>		
<small> Acest plan de situatie este un document tehnic care reprezinta o descriere grafica a situatiei reale sau proiectate a terenului si a obiectelor situate pe acesta. </small>		

Numele: CRINA OTIZ	
PLAN DE SITUATIE	
Scara: 1:1000	
Data: 18.02.2020	
Loc: Comuna Cioclovani, Jud. Bacau	
Proiectant: CRINA OTIZ	
Verificat: CRINA OTIZ	
Data verificarii: 18.02.2020	
Data prezentarii: 18.02.2020	
Data aprobarii: 18.02.2020	
Data prezentarii: 18.02.2020	
Data aprobarii: 18.02.2020	

T5



III



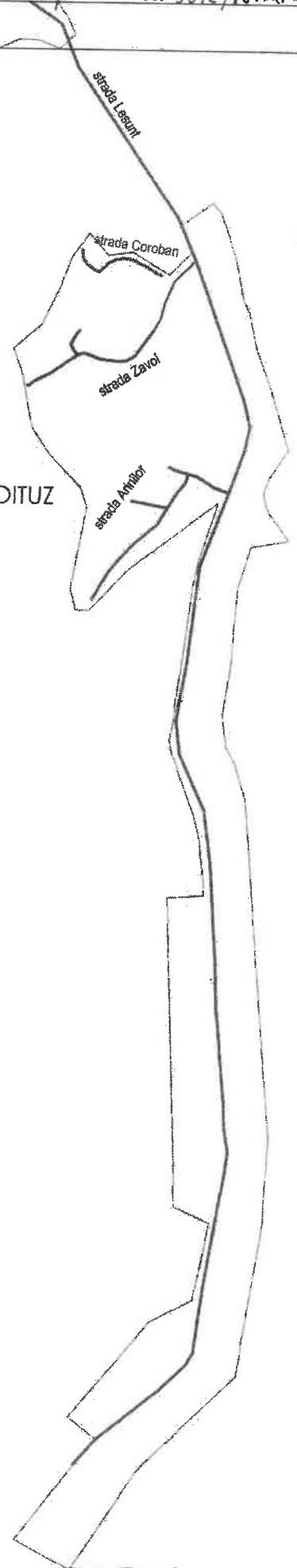
Comuna Oltuz	
Localitate: OLTUZ	
Plan de situare	
Scara: 1:500	
Data: 18.02.2020	
Proiectant: [Nume]	
Verificat: [Nume]	
Aprobat: [Nume]	

T2

T1

T2

FERASTRAU OITUZ

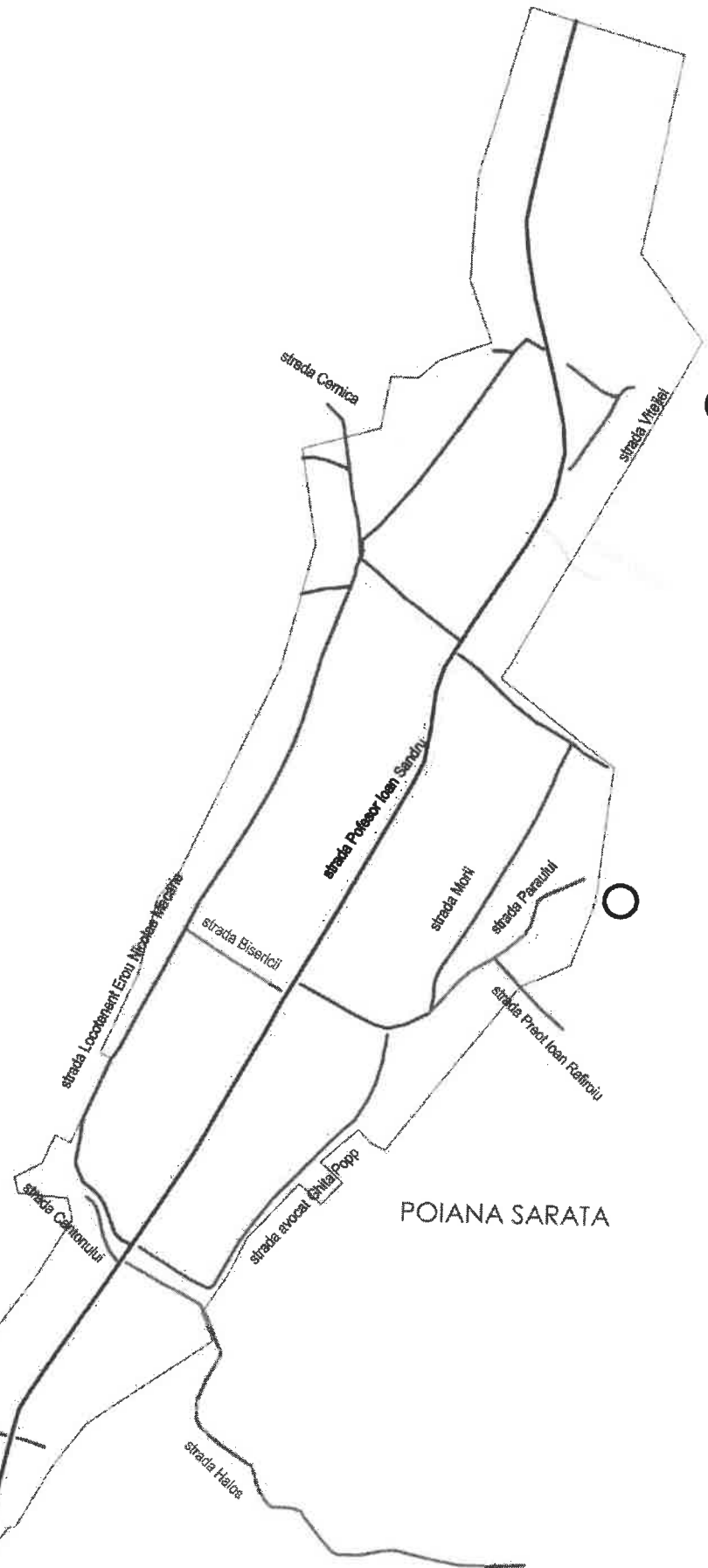


Beneficiar: COMUNA OITUZ	
PLAN DE SITUATIE	
S.C. FERASTRAU S.R.L.	
Proiectat de: []	
Verificat de: []	
Data: []	

T1

T1

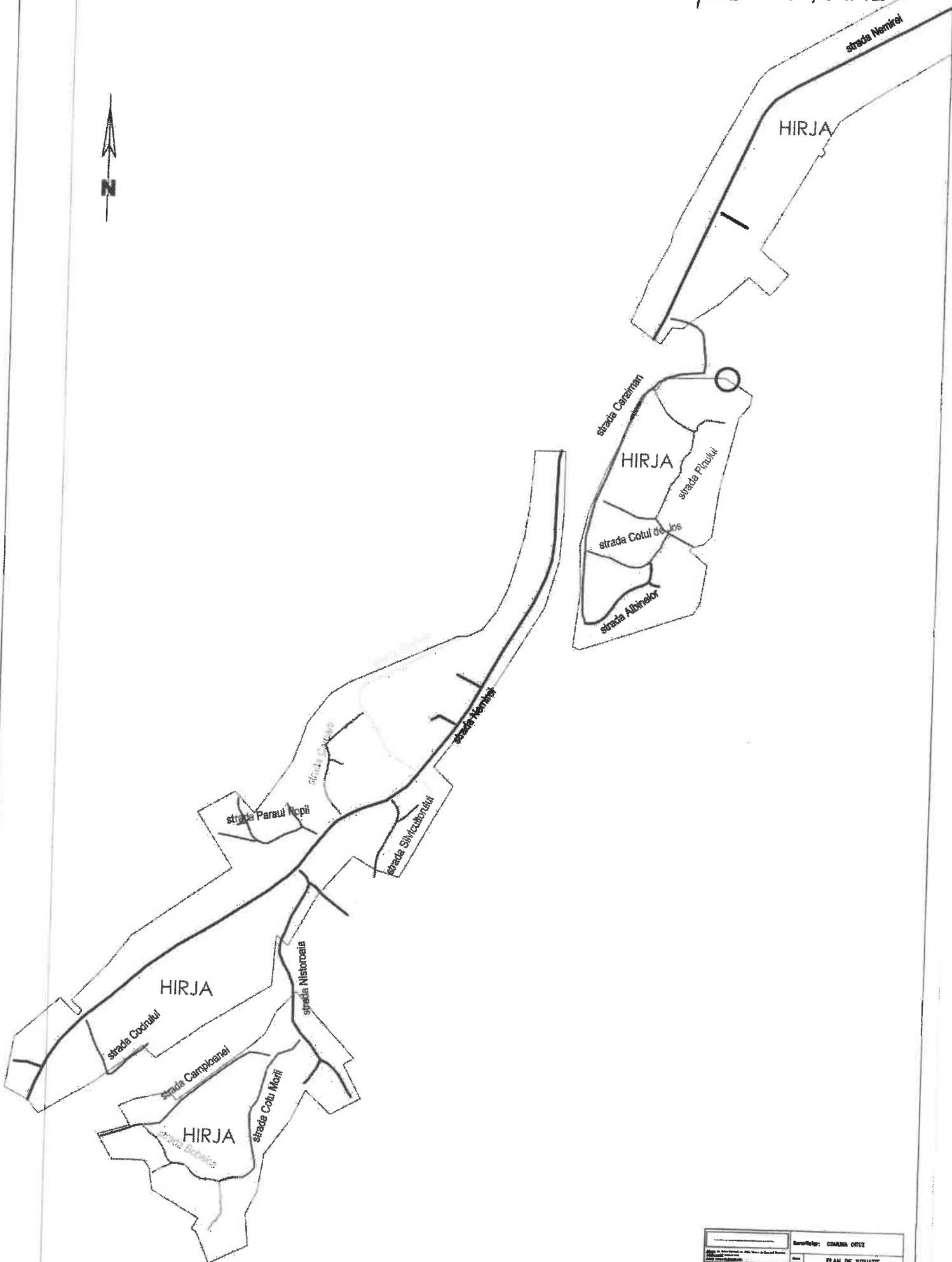
T2



POIANA SARATA

Beneficiar: COMANA OTUZ	
PLAN DE SITUATIE	
Scara: 1:500	
Data: 18.02.2020	
Autor: [illegible]	
[illegible]	

Amasa nr. 4 la Raportul nr. 3342/18.02.2010



Beneficiar: COMUNA OTUZ	
PLAN DE SITUATIE	
scara: 1:500	
data: 18.02.2010	
autor: [illegible]	
[illegible]	