

**HOTĂRÂRE nr. 35**  
**din 18.04.2019**

**privind identificarea și atestarea unor suprafețe de teren  
ca făcând parte din domeniul public al comunei Oituz, județul Bacău**

Consiliul local al comunei Oituz, județul Bacău, întrunit în ședință ordinară;

Având în vedere raportul compartimentului de specialitate, înregistrat cu nr.5933 din 08.04.2019, precum și expunerea de motive nr.5834 din 05.04.2019 a Primarului comunei Oituz;

Văzând adresa Ministerului Mediului nr.40001/PN/05.02.2019, adresa Agenției Domeniilor Statului nr.150033/27.02.2019, adresa Serviciului Roman de Informatii nr. 7151101/04.02.2019, adresa Ministerului Transporturilor nr.39702/07.11.2018, adresa Administrației Bazinale de Apă Siret nr. 23727/29.10.2018, adresa Agenției Naționale de Imbunătățiri Funciare – Unitatea de Administrare Bacău nr. 4068/28.12.2018, adresele Regiei Naționale a Padurilor Romsilva – Direcția Silvică Bacău nr. 89/01.02.2019 și 2242/28.02.2019, adresa Agenției Naționale a Rezervelor de Stat și Probleme Speciale – Unitatea Teritorială 325 nr. 3717/27.12.2018, adresa Agenției Naționale a Rezervelor de Stat și Probleme Speciale – Unitatea Teritorială 335 nr. 22/10.01.2019, adresa Agenției Naționale a Rezervelor de Stat și Probleme Speciale – Unitatea Teritorială 265 nr.37/07.01.2019, adresa Inspectoratului de Poliție al Județului Bacău nr. 304192/03.01.2019, adresa Inspectoratului pentru Situații de Urgență nr. 722659/03.01.2019, adresa Unității Militare 0836 Bacău nr.1607592/28.12.2018, adresa Unității Militare 0903 Bacău nr.3366576/31.01.2019, prin care se confirmă faptul că suprafețele de teren menționate în anexele la prezenta hotărâre nu fac parte din inventarul bunurilor aparținând domeniului public sau privat al statului;

Ținând cont de rapoartele de avizare ale comisiilor de specialitate din cadrul Consiliului local Oituz, înregistrate cu nr.6050 din 10.04.2019 și nr.6040 din 10.04.2019;

Având în vedere prevederile art.3, alin.(4) din Legea nr.213/1998 privind bunurile proprietate publică, cu modificările și completările ulterioare, cele ale art. 554, art.557 și art.863, art.888 din Legea nr.287/2009 privind Codul civil, republicată, cu modificările și completările ulterioare, art.41 din Legea cadastrului și a publicității imobiliare nr.7/1996, cu modificările și completările ulterioare;

În temeiul prevederilor art.36, alin. (2), lit.„c”, art.45 alin.(3), art.48 alin.(2) și al art.115 alin.(1) lit.„b” din Legea administrației publice locale nr.215/2001, republicată, cu modificările și completările ulterioare, adoptă următoarea

## HOTĂRÂRE:

**Art.1** Se aprobă identificarea și atestarea suprafețelor de teren având categoria de folosință drum, prevăzute în anexa nr. 1 la prezenta hotărâre, ca făcând parte din domeniul public al comunei Oituz, județul Bacău.

**Art.2** Terenurile identificate în anexa nr. 1 la prezenta hotărâre sunt delimitate conform planurilor de situație ce constituie anexele nr. 2a și 2b, parte integrantă din prezenta hotărâre.

**Art.3** Se aprobă completarea Inventarului bunurilor aparținând domeniului public al comunei Oituz, județul Bacău, cu terenurile prevăzute în anexa nr. 1 la prezenta hotărâre.

**Art.4** Prezenta hotărâre va fi înaintată Instituției Prefectului-Județul Bacău, în vederea verificării legalității, primarului comunei Oituz, compartimentului de specialitate și va fi adusă la cunoștință publică, în condițiile legii.

**PREȘEDINTE DE ȘEDINȚĂ,  
PRUNDOIU DAMIAN**



Contrasemnează  
Secretar comună,  
Lefter Larisa-Adela

Prezenta hotărâre a fost adoptată cu 14 voturi "pentru" de către cei 14 consilieri prezenți, din totalul de 14 consilieri în funcție.

## Lista cuprinzand suprafetele de teren identificate si atestate avand categoria de folosinta drum

Nr.crt.	Denumire drum	Elemente de identificare		
		Lungime drum (ml)	Suprafata drum (mp)	Mentiuni
1	DS 4417, OITUZ	653	4137	drum din pamant situat in satul Oituz, zona Batca
2	DS4418, OITUZ	672	3055	drum din pamant situat in satul Oituz, zona Batca
3	DS4419, OITUZ	625	2593	drum din pamant situat in satul Oituz, zona Batca
4	DS4420, OITUZ	696	4935	drum din pamant situat in satul Oituz, zona Batca
5	DS4421, OITUZ	99	427	drum din pamant situat in satul Oituz, zona Batca
6	DS4422, OITUZ	626	2390	drum din pamant situat in satul Oituz, zona Batca
7	DS4423, OITUZ	101	375	drum din pamant situat in satul Oituz, zona Batca
8	DS4424, OITUZ	527	2615	drum din pamant situat in satul Oituz, zona Batca
9	DS4425, OITUZ	96	397	drum din pamant situat in satul Oituz, zona Batca
10	DS4426, OITUZ	631	3631	drum din pamant situat in satul Oituz, zona Batca
11	DS4427, OITUZ	441	1997	drum din pamant situat in satul Oituz, zona Batca
12	DS4428, OITUZ	105	359	drum din pamant situat in satul Oituz, zona Batca
13	DS4429, OITUZ	364	1497	drum din pamant situat in satul Oituz, zona Batca
14	DS4430, OITUZ	97	366	drum din pamant situat in satul Oituz, zona Batca
15	DS4431, OITUZ	482	3962	drum din pamant situat in satul Oituz, zona Batca
16	DS4432, OITUZ	889	4582	drum din pamant situat in satul Oituz, zona Batca
17	DS4433, OITUZ	148	666	drum din pamant situat in satul Oituz ce figureaza in planul parcelar din 1986 ca DS1832
18	DS4434, OITUZ	94	298	drum din pamant situat in satul Oituz
19	DS4435, OITUZ	123	458	drum din pamant situat in satul Oituz ce figureaza in planul parcelar din 1986 ca DS1819
20	DS4436, OITUZ	160	437	drum din pamant situat in satul Oituz ce figureaza in planul parcelar din 1986 ca DS1732
21	DS4437, OITUZ	15	146	drum din pamant situat in satul Oituz
22	DS4438, OITUZ	359	1659	drum din pamant situat in satul Oituz
23	DS4440, OITUZ	408	10325	drum din pamant situat in satul Oituz
24	DS4441, OITUZ	39	258	drum din pamant situat in satul Oituz
25	DS4442, OITUZ	489	5094	drum din pamant situat in satul Oituz pe care exista si un podet cu Suprafata = 6 mp


26	DS4443, OITUZ	63	336	drum din pamant situat in satul Oituz pe care exista si un podet cu Suprafata = 55 mp
27	DS3941, OITUZ	14	267	drum din pamant situat in satul Oituz
28	DS4445, OITUZ	47	195	drum din pamant situat in satul Oituz
29	DS4446, OITUZ	55	258	drum din pamant situat in satul Oituz
30	DS4447, OITUZ	54	291	drum din pamant situat in satul Oituz
31	DS2217, OITUZ	84	263	drum din pamant situat in satul Oituz
32	DS4450, OITUZ	85	249	drum din pamant situat in satul Oituz
33	DS4451, OITUZ	42	164	drum din pamant situat in satul Oituz
34	DS4452, OITUZ	13	49	drum din pamant situat in satul Oituz
35	DS4453, OITUZ	169	1533	drum din pamant situat in satul Oituz
36	DS4454, OITUZ	25	82	drum din pamant situat in satul Oituz ce figureaza in planul parcelar din 1986 ca DS3151
37	DS4455, OITUZ	67	234	drum din pamant situat in satul Oituz ce figureaza in planul parcelar din 1986 ca DS3155/1
38	DS4456, OITUZ	32	127	drum din pamant situat in satul Oituz ce figureaza in planul parcelar din 1986 ca DS3180/1
39	DS4457, OITUZ	34	104	drum din pamant situat in satul Oituz ce figureaza in planul parcelar din 1986 ca DS3215
40	DS4458, OITUZ	54	167	drum din pamant situat in satul Oituz ce figureaza in planul parcelar din 1986 ca DS3040
41	DS4459, OITUZ	65	338	drum din pamant situat in satul Oituz ce figureaza in planul parcelar din 1986 ca DS968
42	DS4460, OITUZ	76	624	drum din pamant situat in satul Oituz
43	DS4461, OITUZ	394	3227	drum din pamant situat in satul Oituz
44	DS4462, OITUZ	157	867	drum din pamant situat in satul Oituz
45	DS1035, OITUZ	236	1322	drum din pamant situat in satul Oituz
46	DS705, OITUZ	113	481	drum din pamant situat in satul Oituz
47	DS726, OITUZ	40	166	drum din pamant situat in satul Oituz
48	DS4466, OITUZ	53	599	drum din pamant situat in satul Oituz
49	DS214, OITUZ	234	1996	drum din pamant situat in satul Oituz
50	DS88/1, OITUZ	26	73	drum din pamant situat in satul Oituz
51	DS4469, OITUZ	159	711	drum din pamant situat in satul Oituz
52	DS3274, OITUZ	49	208	drum din pamant situat in satul Oituz
53	DS4470, OITUZ	76	374	drum din pamant situat in satul Oituz
54	DS230, MARGINEA	26	221	drum din pamant situat in satul Marginea, comuna Oituz
55	DS524, MARGINEA	165	542	drum din pamant situat in satul Marginea, comuna Oituz
56	DS525, MARGINEA	222	1145	drum din pamant situat in satul Marginea, comuna Oituz
57	DS483, MARGINEA	540	2397	drum din pamant situat in satul Marginea, comuna Oituz
58	DS527, MARGINEA	742	3510	drum din pamant situat in satul Marginea, comuna Oituz ce figureaza in planul parcelar din 1986 ca DS353
59	DS528, MARGINEA	147	837	drum din pamant situat in satul Marginea, comuna Oituz

60	DS529, MARGINEA	162	902	drum din pamant situat in satul Marginea, comuna Oituz
61	DS530, MARGINEA	184	1100	drum din pamant situat in satul Marginea, comuna Oituz
62	DS287, CALCAI	118	776	drum din pamant situat in satul Calcai, comuna Oituz
63	DS288, CALCAI	157	1182	drum din pamant situat in satul Calcai, comuna Oituz
64	DS289, CALCAI	177	1323	drum din pamant situat in satul Calcai, comuna Oituz
65	DS948, FERESTRAU-OITUZ	108	800	drum din pamant situat in satul Ferestrau-Oituz, comuna Oituz
66	DS786, HÎRJA	69	632	drum din pamant situat in satul Hîrja, comuna Oituz
67	DS787, HÎRJA	140	1585	drum din pamant situat in satul Hîrja, comuna Oituz
68	DS789, HÎRJA	90	813	drum din pamant situat in satul Hîrja, comuna Oituz
69	DS791, HÎRJA	243	3684	drum din pamant situat in satul Hîrja, comuna Oituz
70	DS908, POIANA SARATA	115	1726	drum din pamant situat in satul Poiana Sarata, comuna Oituz

PRESEDINTE DE ȘEDINȚĂ  
PRUNDOIU DAMIAN

INTOCMIT,  
SOMITCĂ EMILIA

*Emilia Somitcă*



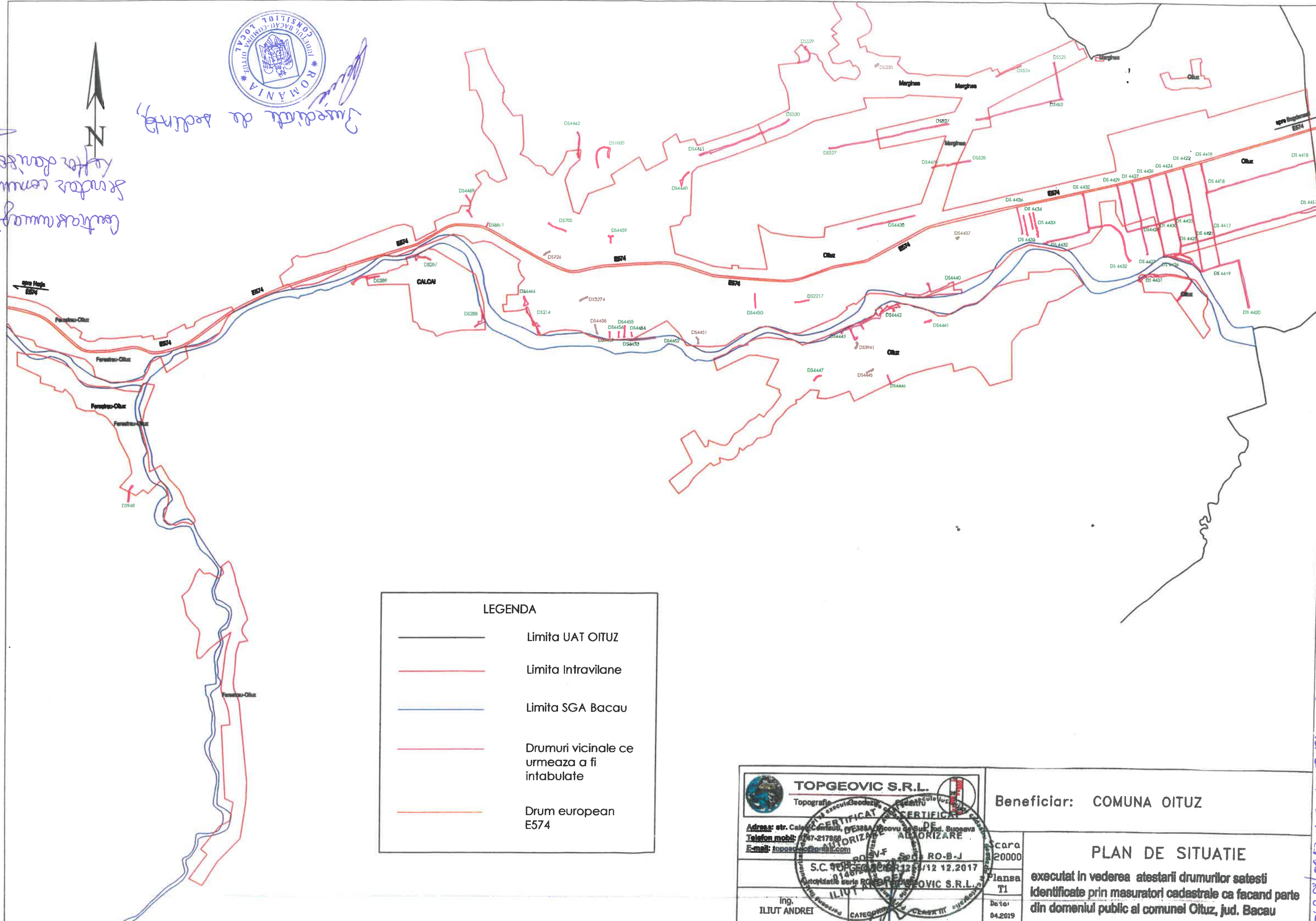
CONTRASEMNEAZĂ  
SECRETAR COMUNĂ  
LEFTER LARISA ADELA

*Larisa A. Letfer*








Comunitate de localitate

Centru (municipiu),  
Serviciu comună,  
Kufte (banse)



LEGENDA

-  Limita UAT OITUZ
-  Limita Intravilane
-  Limita SGA Bacau
-  Drumuri vicinale ce urmeaza a fi intabulate
-  Drum european E574

**TOPGEOVIC S.R.L.**  
Topografie Geodezie Cadastru

Adresa: str. Calea de Aur, nr. 238A, Bucuresti, Jud. Bucuresti  
Telefon mobil: 0747-217868  
Email: topgeovic@topgeovic.com

S.C. TOPGEOVIC S.R.L.  
Data: 12.2017

Ing. ILIUT ANDREI

Beneficiar: COMUNA OITUZ

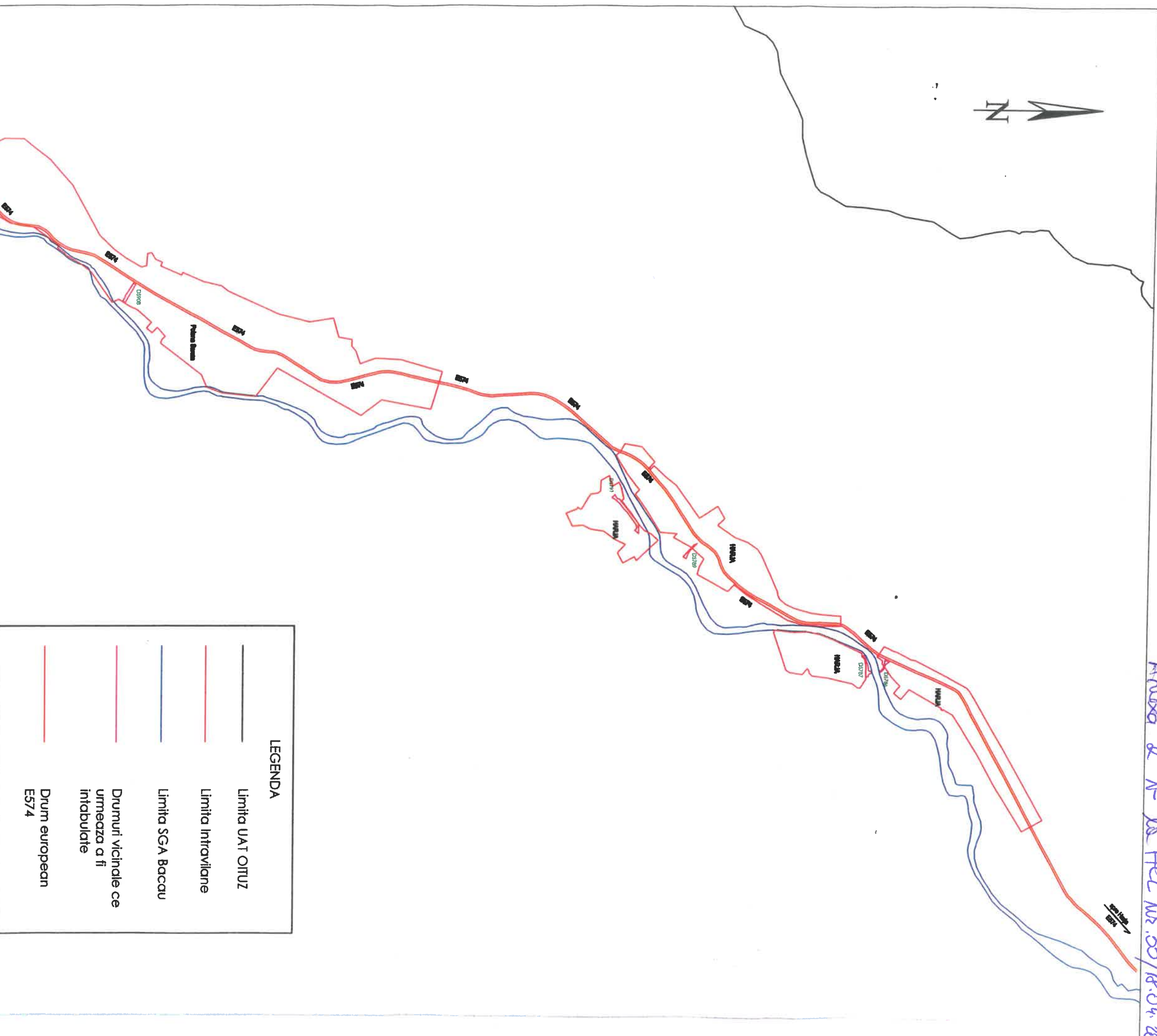
Scara 20000  
Planşa T1  
Data: 04.2019

**PLAN DE SITUATIE**  
executat in vederea atestarii drumurilor satesti identificate prin masuratori cadastrale ca facand parte din domeniul public al comunei Oituz, jud. Bacau

Proiect nr. 2.0.10. HEL nr. 35/18.04.2019



Anexa 2 la HCL nr. 35/18.04.2019



**LEGENDA**

	Limita UAT OITUZ
	Limita Intravilane
	Limita SGA Bacau
	Drumuri vicinale ce urmeaza a fi intabulate
	Drum european E574

**TOPGEOVIC S.R.L.**  
 Topografie    Cadastru

Adresa: Str. Căminarilor, Municipiul Bacău, România  
 Telefon mobil: 0727-217111  
 Email: topgeovics@topgeovics.com, AUTORIZAT

S.C. TOPGEOVIC S.R.L. Nr. 01/18129/09.07.2014  
 Autoritate: ILUT ANDREI

**Beneficiar: COMUNA OITUZ**

**PLAN DE SITUATIE**

executat în vederea atestării drumurilor satelor  
 identificate prin măsuratori cadastrale ca făcând parte  
 din domeniul public al comunei OITUZ, jud. Bacău



*Inseparabil de sedinta  
 Municipiului Bacău*

*Centrase in munte  
 scutul comuna  
 letter comuna*

Ing.  
 ILUT ANDREI