

ROMÂNIA  
JUDEȚUL BACĂU  
CONSILIUL LOCAL AL COMUNEI OITUZ

### HOTĂRÂRE

privind identificarea și atestarea suprafeței de 70 mp teren intravilan ca făcând parte din domeniul privat al comunei Oituz, județul Bacău

Consiliul local al comunei Oituz, județul Bacău, întrunit în ședință extraordinară;  
Văzând raportul dlui referent superior Dohotaru Dănuț din cadrul Compartimentului Registru agricol, înregistrat sub nr.9547 din 04.10.2013, prin care propune identificarea suprafeței de 70 mp teren intravilan situat în satul Oituz, ca făcând parte din domeniul privat al comunei Oituz ;

Având în vedere prevederile art.4 din Legea nr. 213/1998, completată și modificată și ale art. 553 alin.1 și art. 555-557 din Codul Civil;

În temeiul prevederilor art.36, alin.2) lit."c" și ale art.45 alin. 3) din Legea administrației publice locale nr.215/2001, republicată, completată și modificată, adoptă următoarea

### HOTĂRÂRE:

**Art.1.** Se aprobă identificarea și atestarea suprafeței de 70 mp teren neproductiv, intravilan, situat în satul Oituz, Tarlăua 170, punctul „Piața” ca făcând parte din domeniul privat al comunei Oituz, județul Bacău, conform planului topo anexat.

**Art.2.** Pentru terenul identificat la art.1 se va întocmi documentație cadastrală în vederea înscrierii în Registrul de carte funciară Onești.

**Art.3.** Prezenta hotărâre va fi înaintată Instituției Prefectului-Județul Bacău, Compartimentului urbanism și amenajarea teritoriului și compartimentului evidența domeniului public și privat.

**Art.4.** Primarul comunei va duce la îndeplinire prezenta hotărâre.

PREȘEDINTE DE ȘEDINȚĂ



Contrasemnează  
Secretar comună  
Micu Alexandru-Mircea

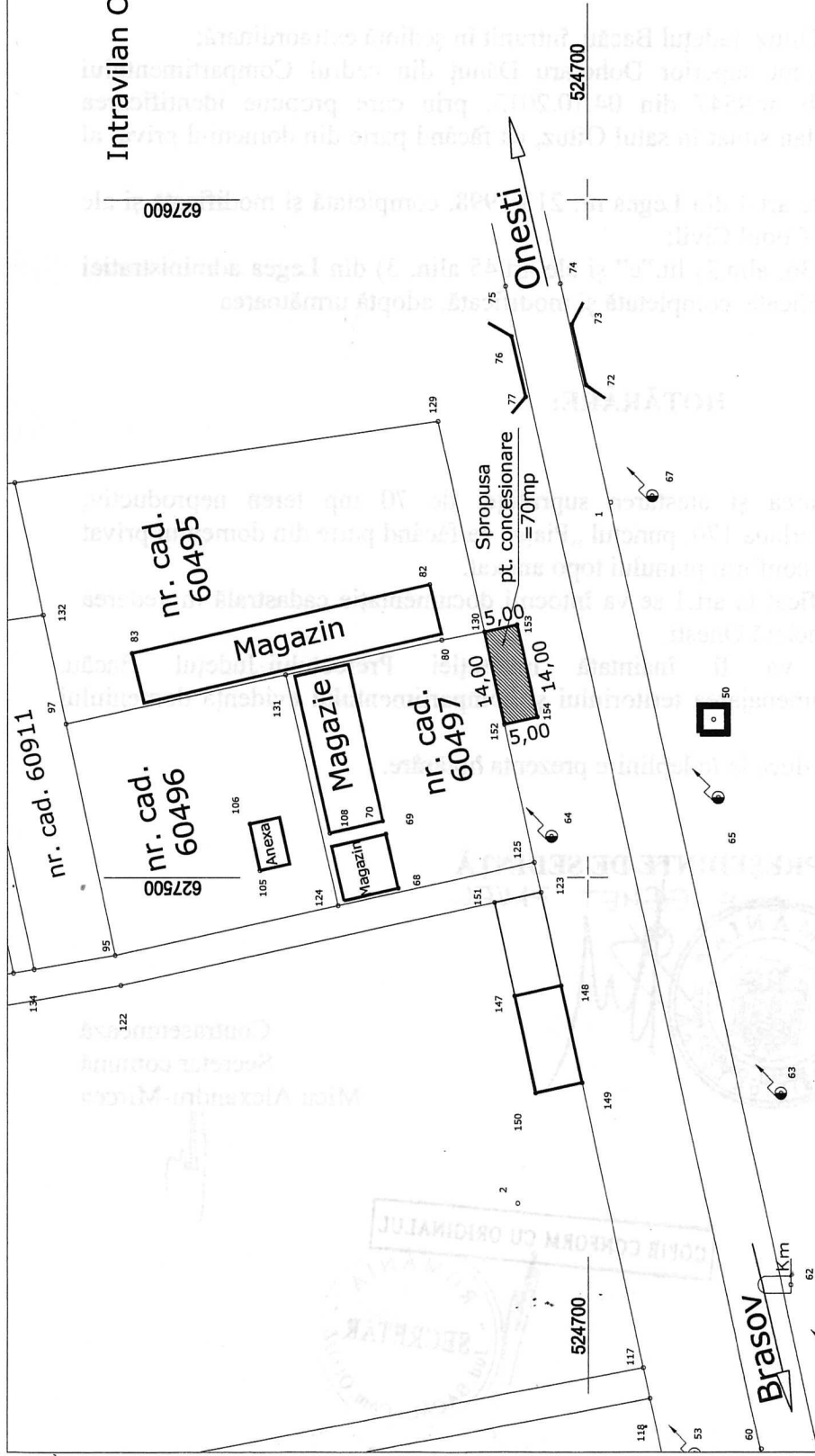
Nr. 115  
Din 18.10.2013

COPIE CONFORM CU ORIGINALUL



PLAN TOPOGRAFIC


Intravilan Oituz punct "Bitca" zona Stadion  
 scara 1:1000




Nr. Pct.	X [m]	Y [m]
152	524712.273	627522.454
130	524715.247	627536.134
153	524710.361	627537.196
154	524707.387	627523.516
152	524712.273	627522.454

S=70mp

PRESEDINTE DE SEDINTA  
 CONS. LOCALA PAUC



COPIE CONFORM CU ORIGINALUL



627600

627600

524600

627500

627500

524600

524700

524700

524700